




Ardeïds als arrossars del camí del Toll

Fauna característica: Canal Vell i Garxal: Fotja, ànec coll-verd, bernat pescaire, esplugabous, martinet blanc, martinet ros, agró roig, agró blanc, flamenc, arpella, boscarla de canyar, fumarells, gavines i xatrac. Niño Perdido: corriol camanegre, perdiu de mar, terrorola, cogullada i alosa.


Flora característica: Canal Vell i Garxal: Canyís, boga, cirialera glauca, cirialera fruticosa, tamariu, jonc marí i espartina. Niño Perdido: doncell marí, cirialera fruticosa, cirilera glauca, limòniu i jonc marí. Zona dunar Riumar: Jull de platja, panical marí, lliri de mar, rave de mar i barrella punxosa.



Corretjola



Xibec



Agró roig



Lliri de mar









Recomanacions

Cal dur casc, menjar i aigua suficient. En funció de l'estació de l'any us recomanem dur crema solar i repel·lent de mosquits. L'orografia és completament plana, però cal estar atents als vents habituals a la zona. Us aconsellem portar material per a la reparació de punxades. Els prismàtics també us poden ajudar a observar els ocells.

Destaquem

El recorregut transcorre per diverses zones del Parc Natural. A les basses del Canal Vell i el Garxal és útil portar una guia d'ocells i prismàtics per identificar les aus presents. Al sosar del Niño Perdido, que és inundat sovint pel mar, podrem observar l'adaptació als sòls salins de les plantes que hi viuen. A la zona de Riumar contemplarem un espectacular ecosistema dunar.

Normes i consells

-  -Circuleu amb precaució per les vies que connecten els dos carrils bici.
-  -Respecteu la senyalització i les zones d'accés prohibit.
-  -Respecteu la flora, la fauna o el medi.
-  -No deixeu deixalles. Ajudeu-nos a mantenir net el Parc.
-  -L'acampada només és permesa en els càmpings establerts.
-  -En les zones protegides és prohibit dur gossos sense lligar.
-  -Utilitzeu els miradors. Us mostraran el paisatge del Delta.
-  -Respecteu les zones de nidificació.

Centres d'informació del Parc

	Ecomuseu Martí Buera, 22 43580 Deltebre Tel. 977 489 679	Casa de Fusta Bassa de l'Encanyissada 43870 Amposta Tel. 977 26 10 22
---	---	--



Col·labora:



Ajuntament de Deltebre



Itinerari

Ecomuseu-desembocadura



Canal Vell / Garxal

Itinerari
Ecomuseu - desembocadura

Fitxa Tècnica

Distància: 32 km

Localització: Deltebre, Canal Vell, Garxal, Riu Ebre

Durada: etapa per realitzar tranquil·lament en una jornada

Desnivell: inexistent. Completament pla

Dificultat: baixa

Usuaris: carril bici: a peu, en bicicleta i a cavall

Resta: Atenció amb els cotxes!!

Tipus de ferm: asfalt i terra

Època recomanada: tot l'any

Distància

Km 0	Ecomuseu
Km 2,7	Passeig fluvial de Deltebre
Km 8,9	Canal Vell
Km 13,7	Niño Perdido
Km 14,9	Riumar
Km 16,3	Garxal
Km 17,8	Far del Garxal
Km 19	Muntell de les Verges
Km 20,5	Carril bici "Caminos Naturales"
Km 24,8	Pont dels Moros
Km 27,5	Passeig fluvial de Deltebre
Km 31,9	Ecomuseu

7 Far del Garxal

8 Riu Ebre



9 Muntell de les Verges

10 Pont dels Moros



2

Itinerari Ecomuseu - desembocadura



1 Ecomuseu

Descripció:

Iniciem el recorregut a l'Ecomuseu (Km 0). El deixem a la nostra dreta i continuem endavant 100 metres fins arribar al Carrer Girona (km 0,1). Girem a l'esquerra i continuem pel mateix carrer durant 400 m fins arribar a un Stop. Creuem el carrer i seguim endavant 400 m més fins arribar a un nou Stop, on girarem a l'esquerra (observarem el senyal de Caminos Naturales: Ebro GR 99, que ens acompanyarà parcialment durant el recorregut). Continuem pel carrer Riu Ebre (amb un canalet a la nostra dreta i una zona d'hortets) fins arribar al final, on tindrem una senyal de cedi el Pas (Km 1,8). Girem a la dreta (observem uns grans eucaliptus) per l'Avinguda Generalitat i als pocs metres arribem al Passeig Reinosa. Continuem endavant (observarem el llagut situat al Club Nàutic de Deltebre) fins enllaçar amb l'inici del Passeig fluvial (Km 2,7). Gaudirem de la presència de l'Ebre, observarem un antic niu de metralladores i disposarem de la primera àrea de descans de l'itinerari.

Quan finalitza el passeig fluvial, ens trobem amb la rotonda (km 4,3) de la carretera de Deltebre a Riumar. La creuem tot recte amb molta precaució i vigilant els cotxes, fins arribar al canal de l'esquerra de l'Ebre (formigonat).

Malgrat trobar la senyal del GR 99, continuarem recte per un camí de terra, amb la sèquia del Toll a mà esquerra. Al cap d'1 Km enllacem amb el camí del Toll, ja asfaltat (Km 5,4). Girem a mà dreta i seguim recte durant 2,2 km fins que s'acaba el camí del Toll. Aquí (Km 7,7), girarem a mà esquerra en busca del mirador i de la bassa del Canal Vell (observeu els indicadors), situats a 1,2 Km. Per accedir al mirador, s'ha de fer pel darrera d'una finca particular (observeu els senyals). Un cop al mirador (Km 8,9) podem gaudir d'un merescut descans i gaudir dels ocells presents a la bassa.

Retornem sobre les nostres passes i ens incorporem novament al camí pel qual circulàvem abans de desviar-nos cap al mirador. Seguim cap a l'esquerra i al cap d'uns 800 metres creuarem el desguàs del Penal. En aquest punt (Km 10,3) girem a la dreta (deixant al darrera una plantació de palmeres) i seguim recte durant 180 metres, on ens desviarem a l'esquerra creuant un canal amb comportes i seguint direcció cap a la Platja de la Bassa d'Arena. Al cap de 1,5 Km hem de continuar obligatòriament cap a l'esquerra (Km 12,5) i ja veiem al fons el Mediterrani i la citada platja. Seguim endavant i al cap de 1,1 Km girarem a la dreta per un camí d'arena que ens endinsa pel sosar del Niño Perdido (Km 13,7). Seguim per aquest camí tot recte durant 1,2 Km fins arribar a la urbanització Riumar (Km 14,9). Girem a l'esquerra en busca del Passeig Marítim de Riumar i seguim endavant amb la platja i el Mediterrani a la nostra esquerra fins arribar a l'inici del carril bici del Garxal (Km 16,3).

Ens endinsem pel camí d'arena fins arribar al mirador situat a 400 m, on podrem observar la fauna present a la llacuna del Garxal. Seguim endavant fins arribar al far (Km 17,8), situat a 1,1 km del mirador. Ens trobem novament amb l'Ebre, que aquí enfila el darrer tram abans d'unir-se amb la Mediterrània.

Resseguiem l'Ebre a contracorrent, el deixem a la nostra esquerra i seguim endavant per un camí asfaltat durant 1,1 km, punt on ens desviarem a l'esquerra en busca del Muntell de les Verges (Km 19), duna fixa de 4 metres d'alçada des d'on podrem albirar l'illa de Buda. Seguim endavant per la vora del riu fins arribar al port fluvial de Deltebre. El rodegem i continuem per la ribera de l'Ebre fins arribar a les golondrines, on neix el carril bici Caminos Naturales: Ebro GR 99 (Km 20,5), i que ens ha de conduir de nou a Deltebre.

Aquest carril bici va paral·lel a la carretera de Deltebre a Riumar. Podem realitzar el darrer descans a l'àrea de picnic del Pont dels Moros (Km 24,8). (Vigileu al creuar la carretera!!). Seguim endavant pel GR 99 que s'enfila pel costat del canal fins arribar a la rotonda per accedir al nucli urbà de Deltebre. Creuarem la rotonda amb precaució i continuarem pel Passeig fluvial (Km 27,5).

En aquest indret, retornem cap a l'Ecomuseu situat a 4,3 km, resseguint el mateix trajecte que a l'anada (Passeig fluvial, Passeig Reinosa, Av. Generalitat, Carrer Riu Ebre i Carrer Girona), arribant al punt de partida havent realitzat un recorregut total de 32 km.

Aquest itinerari transcorre per camins rurals (70%) i per carrils bici (30%). Tot i la baixa densitat de vehicles, cal estar-ne atents, sobretot a les cruïlles.



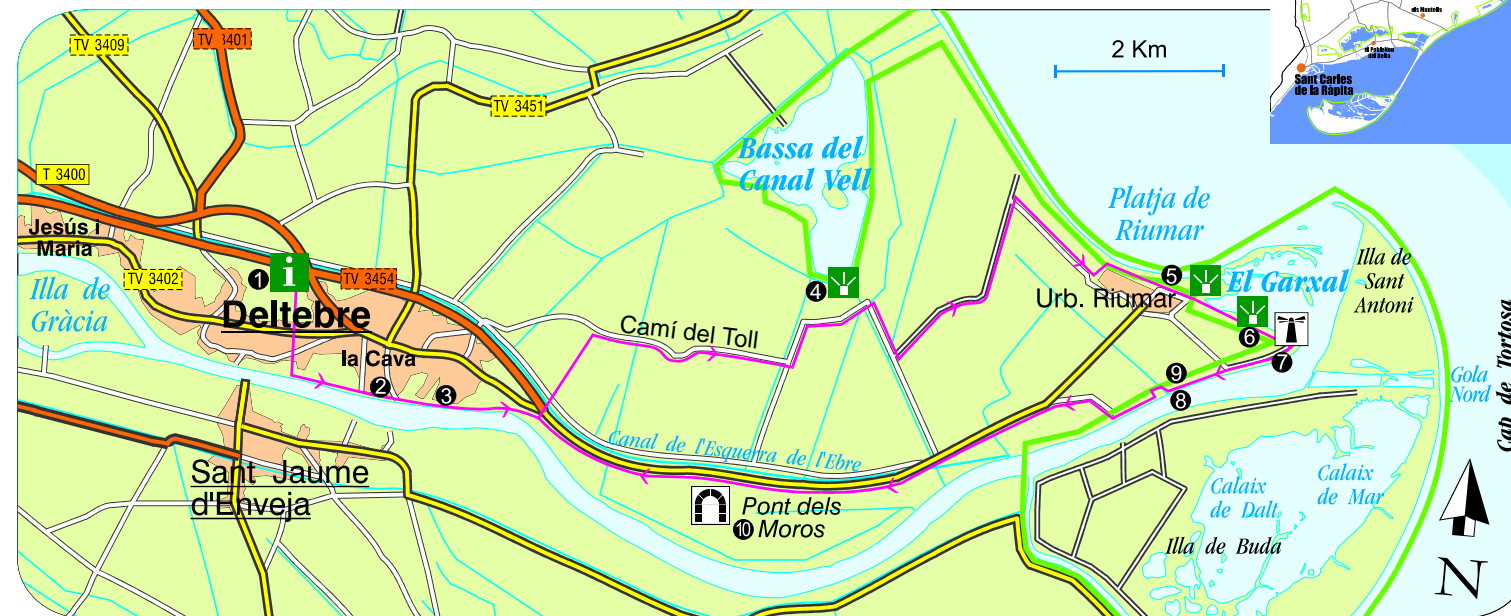
2 Llagut



3 Passeig fluvial de Deltebre



4 Mirador del Canal Vell



5 Dunes de Riumar



6 Mirador del Garxal



6 GR 99



▭ Límits del Parc Natural

▭ Zones urbanes

▬ Carreteres principals

→ Itinerari

▭ Mirador

▭ Far

