



7 Reses en la zona XII

### Fauna característica


**Arrozales:** ánade real, garza real, garcilla bueyera, cigüeñuela. **Erms Vilacoto:** Escribano palustre, buscarla unicolor, zampullín chico, garza imperial, aguilucho lagunero. **Encanyissada:** flamenco, focha, carrilero común.

### Flora característica


**Erms de Vilacoto:** junco espigado, carrizo. **Encanyissada:** carrizo, lirio amarillo, espadaña, salicornia, tamarindo, cizaña.



Fochas



Avetoro



Cizaña










Lirio amarillo


### Recomendaciones

Es necesario llevar casco, comida y agua suficiente. En función de la estación del año, recomendamos llevar crema solar y repelente de mosquitos. La orografía es completamente plana, pero hay que estar atentos a los vientos habituales en la zona. Se aconseja llevar material para la reparación de pinchazos. Los prismáticos también pueden ser de ayuda para observar las aves.

### Normas y consejos

-  Circule con precaución. Este es un itinerario que aprovecha caminos rurales y sólo dispone de carril bici en la laguna de la Encanyissada.
-  Respete la señalización y las zonas de acceso prohibido.
-  Respete la flora, la fauna y el medio.
-  No deje basuras. Ayúdenos a mantener el Parque limpio.
-  Sólo se permite la acampada en los campings establecidos.
-  Está prohibido llevar perros sin correa en las zonas protegidas.
-  Utilice los miradores; así podrá disfrutar del paisaje del Delta.

### Centros de información del Parque Natural

	<b>Ecomuseo</b> Martí Buera, 22 43580 Deltebre Tel. 977 489 679 www.gencat.cat/parcs	<b>Casa de Fusta</b> Bassa de l'Encanyissada 43870 Amposta Tel. 977 26 10 22 www.gencat.cat/parcs
--	--	---

### Oficina de Información Turística St. Carles de la Ràpita

C/ Carles III, 13  
43540 Sant Carles de la Ràpita  
Tel. 977 744 624  
www.turismesantcarlesdelarapita.org



Colabora:



dissemy grupapubs - Fotografies: Mariano Cebolla - Agraviments: J. Franch - L. Arbo - D.L. T-0637-10

# Itinerario

Sant Carles de la Ràpita - Casa de Fusta  
Erms de Vilacoto- Encanyissada



**Itinerario**  
Sant Carles de la Ràpita - Casa de Fusta

### Ficha técnica

<b>Distancia:</b> 24,4 km (mar-sep) / 25,8 Km (oct-feb)
<b>Localización:</b> Sant Carles de la Ràpita, Vilacoto, l'Encanyissada
<b>Tiempo:</b> 4 horas
<b>Desnivel:</b> inexistente. Completament llano
<b>Dificultad:</b> baja
<b>Usuarios:</b> a pié, en bicicleta. Tramos compartidos: atención con los coches!
<b>Tipo de firme:</b> asfalto y tierra
<b>Época recomendada:</b> todo el año

### Sistema de referencia UTM-31N(ICC)

Km		X	Y
Km 0	Pabellón de ferias	296746	4499396
Km 0,5	Inicio carretera Poblenou	297030	4499802
Km 0,9	Inicio camino tierra	297436	4499911
Km 1,1	Sèquia de Mar	297529	4500057
Km 3,1	Inicio Erms Vilacoto	298899	4500940
Km 6,4	Sèquia de l'Anglès (puente)	299751	4502484
Km 7	Mas de la Campana	300300	4502203
Km 7,2	Puente de hierro	300435	4502208
Km 8,6	Inicio carril bici Encanyissada	300272	4503080
Km 11,2	Mirador del Carreter	302714	4503826
Km 12,2	Casa de Fusta	303561	4503535
Km 24,4	Sant Carles de la Ràpita	296746	4499396
(Ítems octubre-febrero)			
Km 1,1	Inicio Sèquia de Mar	297529	4500057
Km 3,9	Final camino Sèquia Mar	300202	4500437
Km 4	Incorporación carretera	300231	4500365
Km 4,9	Inicio camino canal de l'Anglès	301021	4500698
Km 7	Sèquia de l'Anglès (Puente)	299751	4502484



1 Puerto pesquero de Sant Carles de la Ràpita





**7****Itinerario**

Sant Carles de la Ràpita - Casa de Fusta

Por motivos relacionados con la temporada de caza y de propiedades privadas, este itinerario dispone de dos variantes en función de la época del año.

**De marzo a septiembre**

Iniciamos el recorrido en el pabellón de ferias de Sant Carles de la Ràpita (**Km 0**). Con el pabellón a nuestra derecha, continuamos hacia recto hasta llegar al cruce de la carretera que une la Ràpita con el Poblenou del Delta (**Km 0,5**).

Seguimos con absoluta precaución por la carretera durante 400 m, hasta ver a nuestra izquierda un camino de tierra y la señal indicativa del itinerario. Giramos, con cautela a la izquierda, abandonando la carretera, y seguimos recto por el camino de tierra. Al cabo de 200 m, cruzaremos la Sèquia de Mar (**Km 1,1**) y continuaremos a la izquierda por un camino de tierra que, al principio, dispondrá de una acequia de riego a la izquierda y, seguidamente mientras pedaleamos, observaremos tres típicas edificaciones de ribera a nuestra derecha. Al cabo de 900m, este camino gira forzosamente a la derecha (**Km 2**).

Giramos a la derecha y seguimos siempre recto. Tendremos arrozales en ambos lados durante 1,1km. Después de esta distancia, a nuestra izquierda nacerá una hilera de álamos y chopos y, detrás de los árboles, observaremos una densa formación de carrizo que nos indica la presencia de los Erms de Vilacoto o Casablanca (**Km 3,1**), zona del Parque de propiedad privada.

En invierno los Erms acogen un importante dormitorio de aguiluchos laguneros y, en verano es relativamente común observar el escribano palustre.

Seguimos recto, con los Erms a nuestra izquierda y los arrozales a la derecha durante 1,1 Km, punto en que debemos girar obligatoriamente a la izquierda, ya que el desagüe de la Maquineta (**Km 4,2**) nos lo impide.

Giramos a la izquierda y seguimos recto por el camino de tierra, teniendo de referencia el desagüe de la Maquineta a la derecha y los Erms a la izquierda. Al cabo de 500 m volvemos a tener arrozales a ambos lados y al cabo de 1km giramos a la derecha (**Km 5,8**) en busca de la laguna de la Encanyissada.

Seguimos por el camino de tierra durante 600 m más hasta llegar a la acequia del Anglès y la carretera del mismo nombre que nace en los Ullals de Baltasar (**Km 6,4**).

En este punto, cruzamos la acequia del Anglès y la carretera y seguimos hacia adelante por un camino de tierra que nace enfrente a la derecha. Lo seguimos durante 900 m, pasando casi hacia el final por el Mas de la Campana, hasta llegar a la Sèquia

Gran (**Km 7,2**). En este punto, debemos cruzar la Sèquia por un puente de hierro verde, habilitado para bicicletas.

Una vez cruzada la acequia, podemos, opcionalmente acercarnos al mirador de Patrau situado a 250 m a la nuestra derecha. También en este punto estamos conectados con el **itinerario número 1 La ruta de las lagunas**.

Nuestra ruta, pero continua hacia la izquierda. Giramos, entonces, una vez cruzado el puente de hierro hacia la izquierda y al cabo de 1km giramos a la derecha para enlazar, al cabo de 400m con el carril bici de la Encanyissada. En este punto también estamos conectados con la **ruta 6 Amposta-Ullals-Casa de Fusta**.

Seguimos recto por el carril bici, en busca de la Casa de Fusta. Al cap de 2,7 Km llegamos al mirador del Carreter (**Km 11,2**).

Seguimos recto y al cabo de 1 km llegamos a la Casa de Fusta, edificio emblemático del Delta, centro de información del Parque que acoge una exposición sobre las lagunas del Delta (**km 12,2**).

De marzo hasta septiembre, regresamos sobre nuestros pasos para un recorrido total de 24,4 Km. Este itinerario transcurre por caminos rurales (64%) por carril bici (28%) y por carretera (8%). Tierra (92%), asfalto (8%).

**De octubre a febrero**

Durante el periodo de caza, de inicios de octubre a finales de febrero, la zona de Vilacoto permanece cerrada, por lo que el itinerario se debe efectuar de la siguiente manera:

Realizamos el mismo recorrido inicial que de marzo a septiembre, pero al cruzar la Sèquia de Mar (**Km 1,1**), giramos a la derecha y seguimos por un camino de tierra que transcurre paralelo a la acequia durante 1,8 Km, cuando llegamos a una propiedad privada y nos vemos obligados a incorporarnos a la carretera que une La Ràpita con el Poblenou del Delta (**Km 4**).

Nos incorporamos a la izquierda a la carretera y, con absoluta precaución, seguimos dirección Poblenou. Al cabo de 850m, abandonamos la carretera, giramos a la izquierda y nos incorporamos a un camino de asfalto, el camino del canal del Anglès (**Km 4,9**).

Seguimos por el Anglès (recibe el nombre de la acequia que lo acompaña paralelamente) durante 2,1 Km, hasta cruzar el puente que salva la acequia.

A partir de aquí seguimos el mismo itinerario que en primavera y verano, pasando por el Mas de la Campana y el puente de hierro (**Km 7,8**); enlazando con el carril bici de la Encanyissada (**Km 8,9**); el mirador del Carreter (**Km 11,9**) y la Casa de Fusta (**Km 12,9**).

De octubre a febrero, regresamos sobre nuestros pasos para un recorrido total de 25,8 Km. Este itinerario transcurre por caminos rurales (40%) por carril bici (28%) y por carretera (32%). Tierra (68%), asfalto (32%).

**2** Zona Sèquia de Mar**3** Vilacoto**4** En busca de la Encanyissada**5** Puente de los Tres desagües**6** Casa de Fusta